














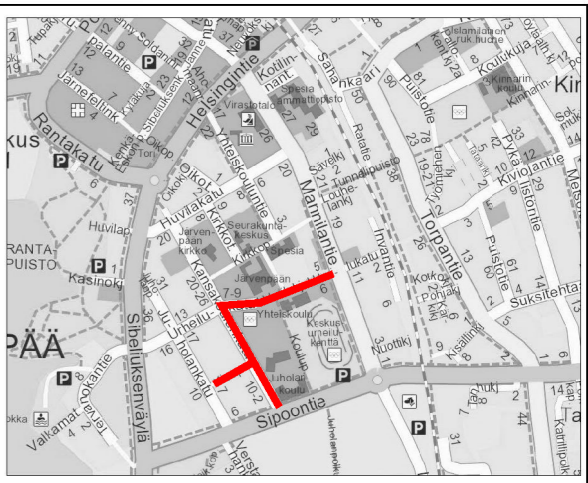




- MERKINTÖJEN SELITYS**
-  AJORATA, ASFALTTI
 -  JALKAKÄYTÄVÄ, ASFALTTI
 -  JALKAKÄYTÄVÄ, BETONIKIVEYS
 -  BETONIKIVEYS
 -  BETONIKIVEYS, NURMIKIVI
 -  NURMETUS
 -  GRANIITTINEN REUNAKIVI, NÄKYMÄ 12 CM
 -  GRANIITTINEN REUNAKIVI, MADALLETTU
 -  GRANIITTINEN REUNAKIVI, UPOTETTU
 -  2 NOPAN NOPPAKIVIRAITA
 -  PENKKI
 -  ROSKA-ASTIA
 -  UUSI HULEVESIPUTKI, VIRTAUSSUUNTA, RITILÄKAIVO JA TARKASTUSKAIVO
 -  NYKYINEN HULEVESIPUTKI, HULEVESIKAIVO
 -  VALAISIN



 JÄRVENPÄÄN KAUPUNKI KAUPUNKITEKNIikka SUUNNITTELUPALVELUT Seutulantie 12, 04400 Järvenpää puh. (09) 27191		PÄIVÄYS 20.8.2021 SUUNN. TARK. HYV.	PIIRT.
Urheilukatu välillä Kansakoulunkatu - Urheilukuja, Urheilukuja Katusuunnitelma Asemapiirustus		MITTAKAAVA 1:500	
Korkeustaso N2000, EUREF-FIN-tasokoordinaatisto ETRS-GK25		PIIRUSTUKSEN N:O 5972-220-2	LIITTYY PIIR:N:O
		PÄIVÄYS 20.8.2021 SUUNN. E. Rantala TARK. I. Miekka	PIIRT. ERa